


Orientační schéma:





Razítko oprávněné osoby:

Podpis:

Datum:

Revize:	Datum:	Popis:	Kontroloval:
000	8/2021	Definitivní odevzdání dokumentace	Mgr. Radek Böhms

Stavebník/Investor:	Správa železnic, státní organizace	
Adresa:	Dlážděná 1003/7, 110 00 Praha 1	
Zástupce investora:	Stavební správa východ	
Adresa:	Nerudova 1, 779 00 Olomouc	

Zhotovitel stavby:	Signal Projekt s.r.o.			
Adresa:	Vídeňská 55, 639 00 Brno			
Kontakt:	T: +420 543 233 962 E: projekce@signalprojekt.cz			
Zhotovitel objektu:	MORAVIA CONSULT Olomouc a.s.			
Adresa:	Legionářská 1085/8, 779 00 Olomouc			
Kontakt:	T: +420 585 570 444 E: moravia@moravia.cz			
Hlavní projektant (HIP):	Specialista:	Odpovědný projektant:	Zpracovatel:	
Mgr. Radek Böhm	Ing. Zdeněk Dohnal 	Ing. Zdeněk Dohnal 	Ing. Zdeněk Dohnal 	

Název stavby/akce:	Rekonstrukce a doplnění závor na přejezdu P8325 v km 126,462 na trati Český Těšín - Frýdek-Místek			Označení (S-kód):	S622000194
Název části:	Obvod stavby			Označení zhotovitele:	21-003-35-513
Název objektu:				Označení části:	N.1.5.5
Název přílohy:	Seznam souřadnic obvodu stavby			Označení objektu/komplexu:	
Název dílčí části přílohy:				Číslo přílohy:	3.
Kraj:	Katastrální území:	TUDU:	Paré:		
Moravskoslezský	Hnojník [640191]	2531			
Stupeň dokumentace:	Datum zpracování:	Formáty:	Měřítka:		
DUSP+PDPS	8/2021				

S-kód:	Stupeň dokumentace:	Část:	Objekt:	Podoblast:	Příloha:	Revize:
S 6 2 2 0 0 0 1 9 4 - P D P S - N 1 5 5 X - X X X X X X X X X X - X X X - 3 - X X X X - 0 0 0						

Rekonstrukce a doplnění závor na přejezdu P8325 v km 126,462 na trati Český Těšín - Frýdek Místek				
Katastrální území: Hnojník (640191)				Hranice drážních pozemků
Číslo bodu	Y _{S-JTSK} [m]	X _{S-JTSK} [m]	kk	Poznámka
2150069	454119.910	1120272.550	4	hranice drážních pozemků - SZ so
2150070	454132.860	1120271.270	4	hranice drážních pozemků - SZ so
2150079	454092.690	1120283.220	4	hranice drážních pozemků - SZ so
2150080	454070.100	1120288.760	4	hranice drážních pozemků - SZ so
2170012	454083.740	1120311.410	4	hranice drážních pozemků - SZ so
2170013	454058.860	1120322.920	4	hranice drážních pozemků - SZ so
2170028	454049.480	1120303.610	4	hranice drážních pozemků - SZ so
2170137	454167.330	1120271.650	4	hranice drážních pozemků - SZ so
2170138	454145.030	1120267.650	4	hranice drážních pozemků - SZ so
2170140	454072.690	1120298.120	4	hranice drážních pozemků - SZ so
2170141	454078.370	1120310.840	4	hranice drážních pozemků - SZ so
2170142	454064.050	1120319.690	4	hranice drážních pozemků - SZ so
2170143	454062.950	1120313.800	4	hranice drážních pozemků - SZ so
2170144	454056.950	1120303.700	4	hranice drážních pozemků - SZ so
2190089	453999.520	1120349.040	4	hranice drážních pozemků - SZ so
2190145	453911.110	1120385.830	4	hranice drážních pozemků - SZ so
2200009	453977.540	1120336.660	4	hranice drážních pozemků - SZ so
2200010	453978.670	1120338.500	4	hranice drážních pozemků - SZ so
2200011	453837.150	1120406.300	4	hranice drážních pozemků - SZ so
2200012	453866.980	1120403.990	4	hranice drážních pozemků - SZ so
2200013	453887.910	1120395.480	4	hranice drážních pozemků - SZ so
2200053	454017.310	1120318.740	4	hranice drážních pozemků - SZ so
2200076	453997.250	1120327.780	4	hranice drážních pozemků - SZ so
2320013	453842.420	1120415.370	4	hranice drážních pozemků - SZ so
2320014	453842.990	1120413.970	4	hranice drážních pozemků - SZ so
2320015	453833.360	1120418.050	4	hranice drážních pozemků - SZ so
2320016	453823.570	1120411.070	4	hranice drážních pozemků - SZ so
2320017	453826.300	1120409.500	4	hranice drážních pozemků - SZ so
2320018	453831.300	1120406.050	4	hranice drážních pozemků - SZ so
2320019	453834.370	1120404.860	4	hranice drážních pozemků - SZ so
2320026	453773.400	1120428.230	4	hranice drážních pozemků - SZ so
2320029	453667.370	1120466.080	4	hranice drážních pozemků - SZ so
2320030	453749.450	1120435.430	4	hranice drážních pozemků - SZ so
2320055	453671.300	1120464.610	4	hranice drážních pozemků - SZ so
2320058	453725.370	1120445.530	4	hranice drážních pozemků - SZ so
2320062	453666.160	1120463.270	8	hranice drážních pozemků - SZ so
2340045	453641.890	1120528.280	4	hranice drážních pozemků - SZ so
2340056	453640.520	1120525.140	4	hranice drážních pozemků - SZ so
2500002	454293.960	1120219.060	4	hranice drážních pozemků - SZ so
2500011	454297.540	1120217.570	4	hranice drážních pozemků - SZ so
2500048	454290.330	1120195.500	4	hranice drážních pozemků - SZ so
2500049	454288.130	1120196.930	4	hranice drážních pozemků - SZ so
2500050	454283.980	1120198.940	4	hranice drážních pozemků - SZ so
2500069	454202.310	1120238.410	4	hranice drážních pozemků - SZ so
4040004	453735.240	1120441.400	3	hranice drážních pozemků - SZ so
4040005	453743.410	1120437.960	3	hranice drážních pozemků - SZ so
4040010	453676.370	1120462.820	3	hranice drážních pozemků - SZ so
4040011	453698.580	1120454.990	3	hranice drážních pozemků - SZ so
4040012	453708.600	1120451.450	3	hranice drážních pozemků - SZ so
4040013	453717.400	1120448.350	3	hranice drážních pozemků - SZ so
4590019	453977.910	1120337.270	3	hranice drážních pozemků - SZ so
4590020	453836.400	1120405.910	3	hranice drážních pozemků - SZ so
14270001	453650.190	1120508.730	3	hranice drážních pozemků - SZ so
14270007	453656.060	1120522.150	3	hranice drážních pozemků - SZ so

Rekonstrukce a doplnění závor na přejezdu P8325 v km 126,462 na trati Český Těšín - Frýdek Místek				
Katastrální území: Hnojník (640191)				Hranice drážních pozemků
Číslo bodu	Y _{S-JTSK} [m]	X _{S-JTSK} [m]	kk	Poznámka
2290059	453561.880	1120510.690	4	hranice drážních pozemků - CD a.s.
2290070	453637.220	1120479.650	8	hranice drážních pozemků - CD a.s.
2320027	453838.890	1120426.020	4	hranice drážních pozemků - CD a.s.
2320057	453774.590	1120432.750	8	hranice drážních pozemků - CD a.s.
2320059	453727.620	1120450.000	8	hranice drážních pozemků - CD a.s.
2320061	453668.430	1120474.090	8	hranice drážních pozemků - CD a.s.
2340039	453671.370	1120499.310	4	hranice drážních pozemků - CD a.s.
2340052	453647.660	1120510.100	4	hranice drážních pozemků - CD a.s.
2340053	453649.280	1120513.970	4	hranice drážních pozemků - CD a.s.
2340054	453644.050	1120516.320	4	hranice drážních pozemků - CD a.s.
2340055	453646.820	1120522.420	4	hranice drážních pozemků - CD a.s.
2340078	453638.300	1120486.780	8	hranice drážních pozemků - CD a.s.
2340079	453574.970	1120516.190	8	hranice drážních pozemků - CD a.s.
2340080	453547.710	1120521.670	8	hranice drážních pozemků - CD a.s.
2340081	453666.800	1120466.340	4	hranice drážních pozemků - CD a.s.
5470005	453706.820	1120486.100	3	hranice drážních pozemků - CD a.s.
5470006	453690.850	1120493.220	3	hranice drážních pozemků - CD a.s.
6190001	453686.620	1120498.470	3	hranice drážních pozemků - CD a.s.
6190002	453690.420	1120506.210	3	hranice drážních pozemků - CD a.s.
7300001	453673.330	1120503.390	3	hranice drážních pozemků - CD a.s.
7550001	453757.000	1120465.930	3	hranice drážních pozemků - CD a.s.
7550002	453762.270	1120478.600	4	hranice drážních pozemků - CD a.s.
7550003	453828.830	1120433.510	3	hranice drážních pozemků - CD a.s.
7550005	453839.430	1120428.700	4	hranice drážních pozemků - CD a.s.
12620021	453636.040	1120517.230	3	hranice drážních pozemků - CD a.s.
12620022	453622.640	1120523.250	3	hranice drážních pozemků - CD a.s.
12620033	453540.420	1120519.580	3	hranice drážních pozemků - CD a.s.
12620037	453675.600	1120513.420	4	hranice drážních pozemků - CD a.s.
12620064	453626.440	1120531.880	4	hranice drážních pozemků - CD a.s.
12620065	453639.720	1120525.520	4	hranice drážních pozemků - CD a.s.
12620070	453638.960	1120523.810	3	hranice drážních pozemků - CD a.s.
14270001	453650.190	1120508.730	3	hranice drážních pozemků - CD a.s.
14270002	453656.160	1120506.070	3	hranice drážních pozemků - CD a.s.
14270006	453667.380	1120501.050	3	hranice drážních pozemků - CD a.s.
14270008	453669.170	1120505.020	3	hranice drážních pozemků - CD a.s.
14270009	453673.360	1120514.490	3	hranice drážních pozemků - CD a.s.

Rekonstrukce a doplnění závor na přejezdu P8325 v km 126,462 na trati Český Těšín - Frýdek Místek			
Katastrální území: Hnojník (640191)			Převod pozemků SZ, s.o. na Správu silnic MSK
Číslo bodu	Y _{S-JTSK} [m]	X _{S-JTSK} [m]	Poznámka
1	453840.6040	1120414.7941	řevod pozemků SZ, s.o. na Správu silnic MSK
2	453840.3355	1120414.5077	řevod pozemků SZ, s.o. na Správu silnic MSK
3	453833.0184	1120417.8055	řevod pozemků SZ, s.o. na Správu silnic MSK
4	453833.7309	1120407.2779	řevod pozemků SZ, s.o. na Správu silnic MSK
5	453824.5975	1120411.3755	řevod pozemků SZ, s.o. na Správu silnic MSK
6	453824.3433	1120411.0825	řevod pozemků SZ, s.o. na Správu silnic MSK

Rekonstrukce a doplnění závor na přejezdu P8325 v km 126,462 na trati Český Těšín - Frýdek Místek			
Katastrální území: Hnojník (640191)			Hranice dočasného záboru
Číslo bodu	Y _{S-JTSK} [m]	X _{S-JTSK} [m]	Poznámka
51	453807.6290	1120366.9228	Hranice dočasného záboru
52	453804.7464	1120366.7254	Hranice dočasného záboru
53	453804.0789	1120375.0983	Hranice dočasného záboru
54	453806.9289	1120377.1483	Hranice dočasného záboru
55	453827.1289	1120400.4283	Hranice dočasného záboru
56	453820.0617	1120407.6234	Hranice dočasného záboru
57	453850.0115	1120423.3765	Hranice dočasného záboru
58	453842.7127	1120430.2965	Hranice dočasného záboru
59	453839.8697	1120430.8728	Hranice dočasného záboru
60	453763.9482	1120482.6494	Hranice dočasného záboru
61	453758.2338	1120485.1165	Hranice dočasného záboru
62	453750.5944	1120416.4847	Hranice dočasného záboru
63	453745.9700	1120418.3862	Hranice dočasného záboru
64	453752.5218	1120434.5045	Hranice dočasného záboru
65	453757.3313	1120433.0587	Hranice dočasného záboru
66	453840.9333	1120401.7313	Hranice dočasného záboru
67	453841.7099	1120403.3322	Hranice dočasného záboru

Rekonstrukce a doplnění závor na přejezdu P8325 v km 126,462 na trati Český Těšín - Frýdek Místek			
Katastrální území: Hnojník (640191)			Hranice dočasného záboru na parc. ČD a.s.
Číslo bodu	Y_{S-JTSK} [m]	X_{S-JTSK} [m]	Poznámka
101	453751.2394	1120468.2434	Hranice dočasného záboru na parc. ČD a.s.
102	453756.5883	1120481.1469	Hranice dočasného záboru na parc. ČD a.s.

**Rekonstrukce a doplnění závor na přejezdu P8325 v km 126,462 na trati
Český Těšín - Frýdek Místek**

Katastrální území: Hnojník (640191)			Hranice věcného břemene
Číslo bodu	Y _{S-JTSK} [m]	X _{S-JTSK} [m]	Poznámka
201	453838.7786	1120404.7541	Hranice věcného břemene
202	453836.9791	1120405.6269	Hranice věcného břemene
203	453836.1946	1120403.9886	Hranice věcného břemene
204	453838.0002	1120403.1285	Hranice věcného břemene
205	453837.2648	1120401.5927	Hranice věcného břemene
206	453835.7217	1120403.0010	Hranice věcného břemene
207	453828.7041	1120398.8153	Hranice věcného břemene
208	453823.8686	1120393.2527	Hranice věcného břemene
209	453825.6953	1120393.7757	Hranice věcného břemene
210	453828.0046	1120396.0693	Hranice věcného břemene
211	453826.7693	1120397.6613	Hranice věcného břemene
212	453824.6506	1120395.5570	Hranice věcného břemene
213	453822.4007	1120394.9129	Hranice věcného břemene
214	453822.0601	1120395.2480	Hranice věcného břemene
215	453821.3889	1120395.9084	Hranice věcného břemene
216	453819.9882	1120394.4808	Hranice věcného břemene
217	453820.6614	1120393.8185	Hranice věcného břemene
218	453821.8296	1120392.6690	Hranice věcného břemene